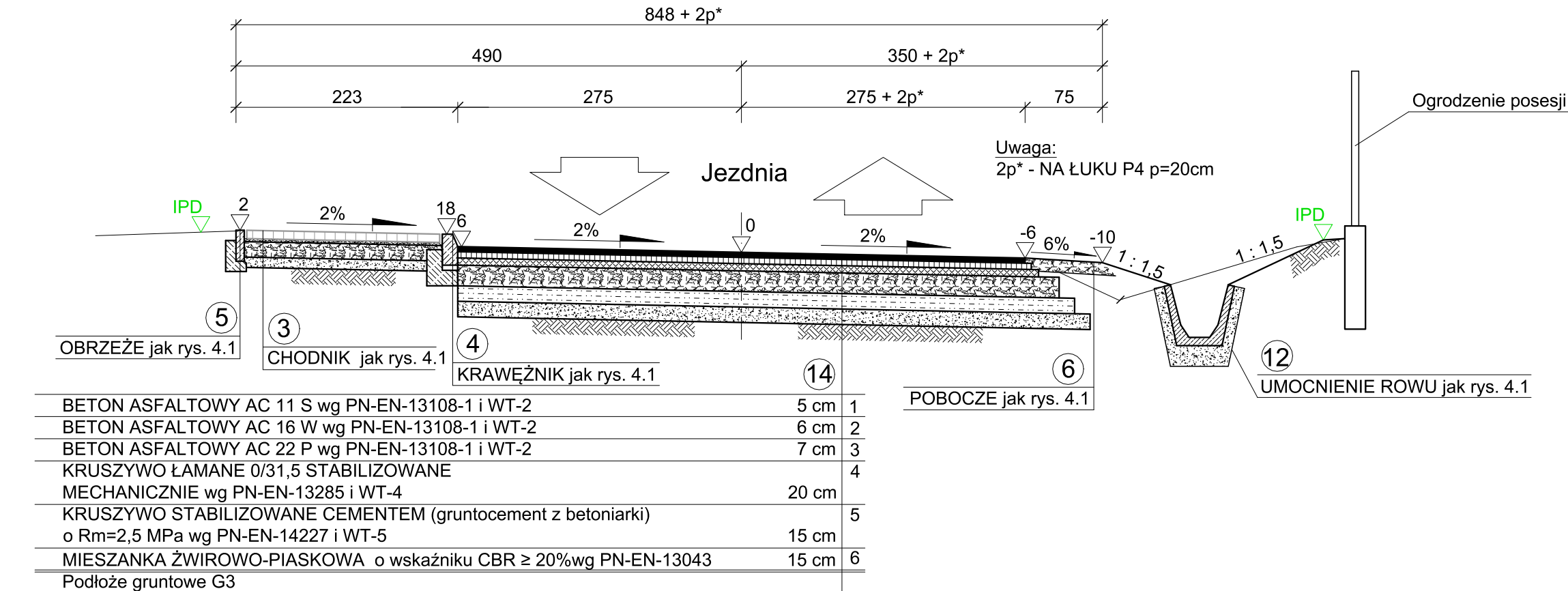


Klasa techniczna - "L" lokalna
Kategoria ruchu - KR3
Obciążenie ruchem - 100kN/o
Prędkość proj. $V_p=50\text{km/h}$

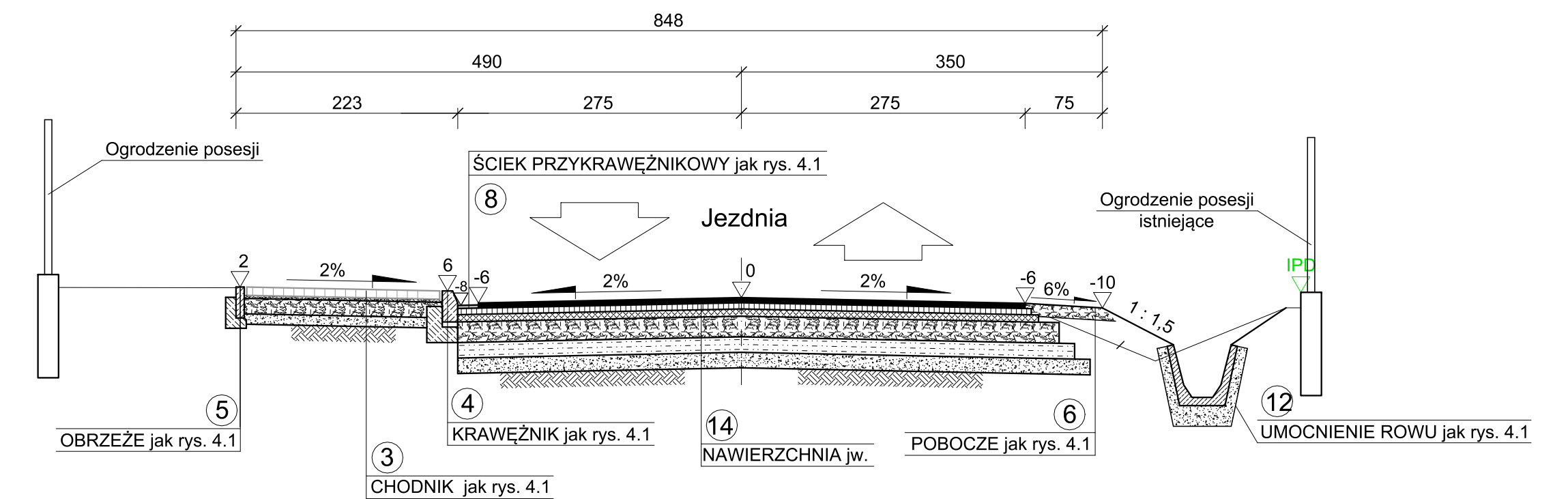
Przekrój nr 4

DP 1183R NA ODCINKU km 1+242,92 ÷ 1+519,74



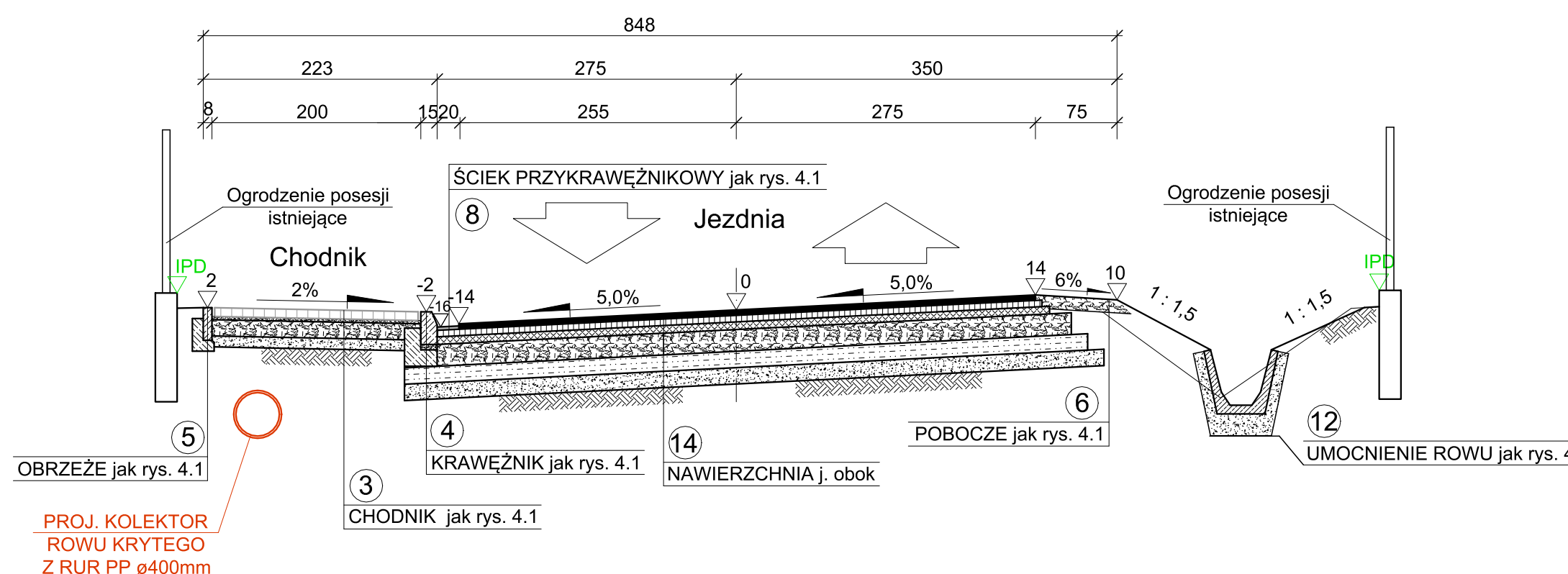
Przekrój nr 5

DP 1183R NA ODCINKU km 1+519,74 ÷ 1+548,15



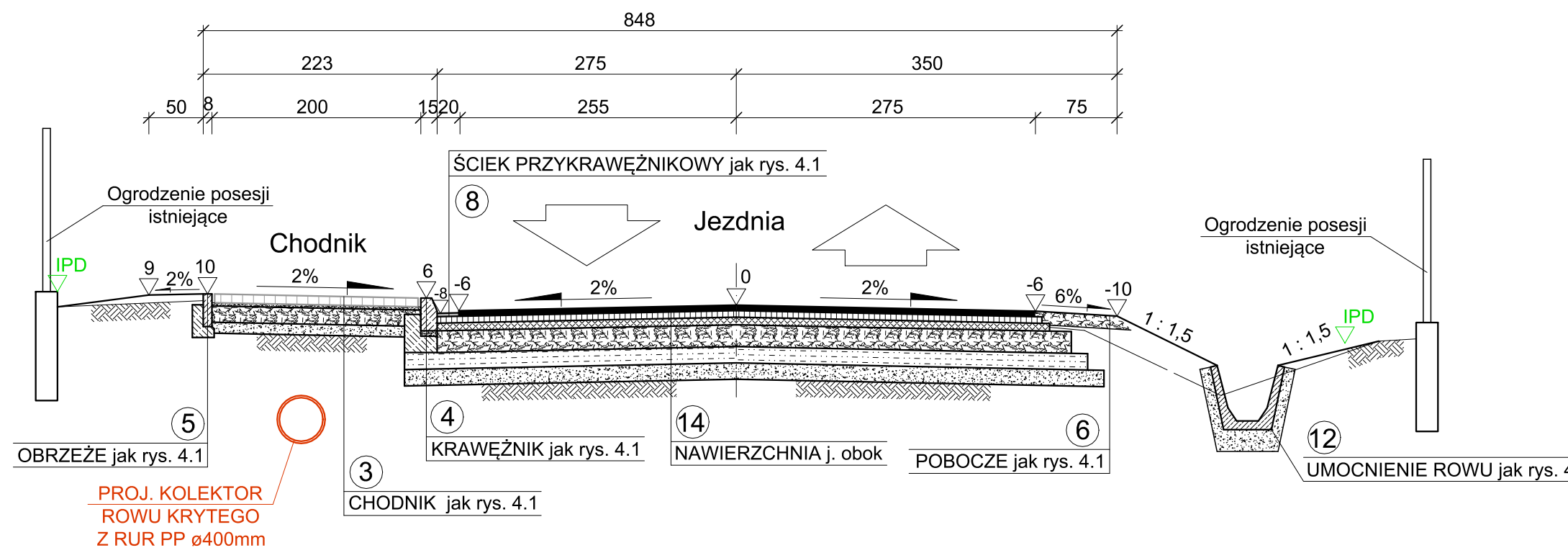
Przekrój nr 6

DP 1183R NA ŁUKU L4



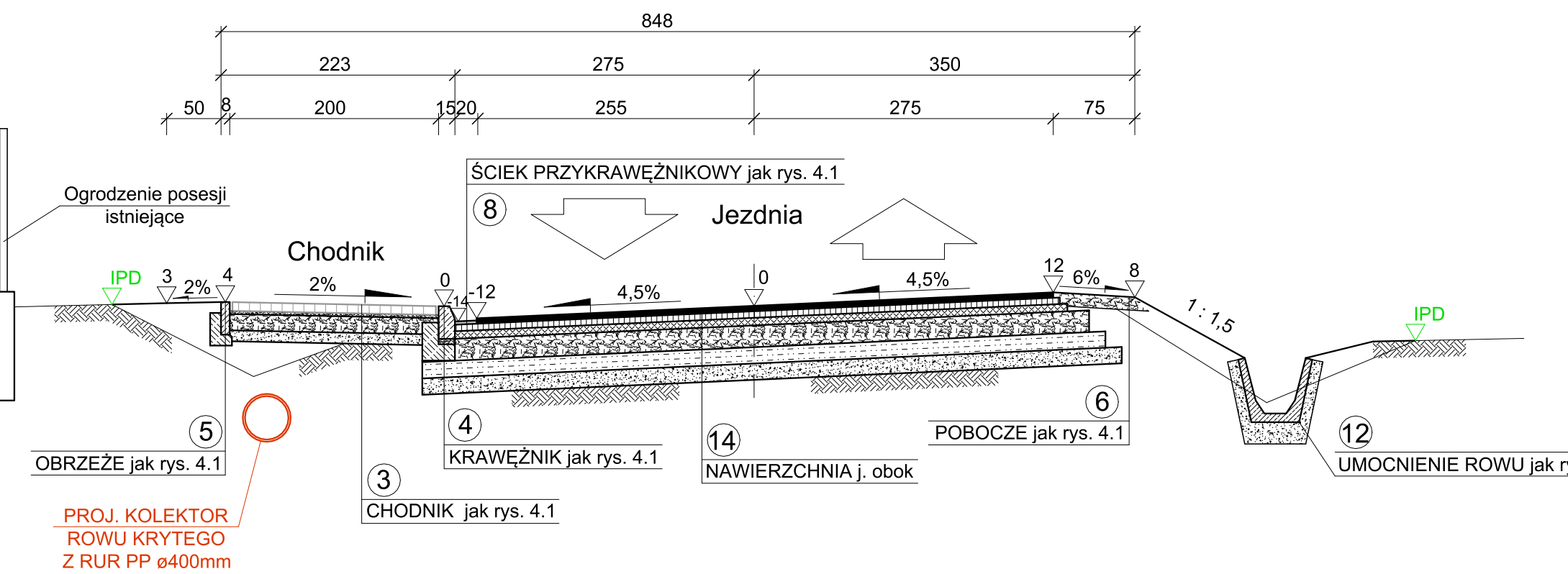
Przekrój nr 7

DP 1183R NA ODCINKACH km 1+592,86 ÷ 2+012,70
km 2+087,96 ÷ 3+063,61 i km 3+147,15 ÷ 3+354,45



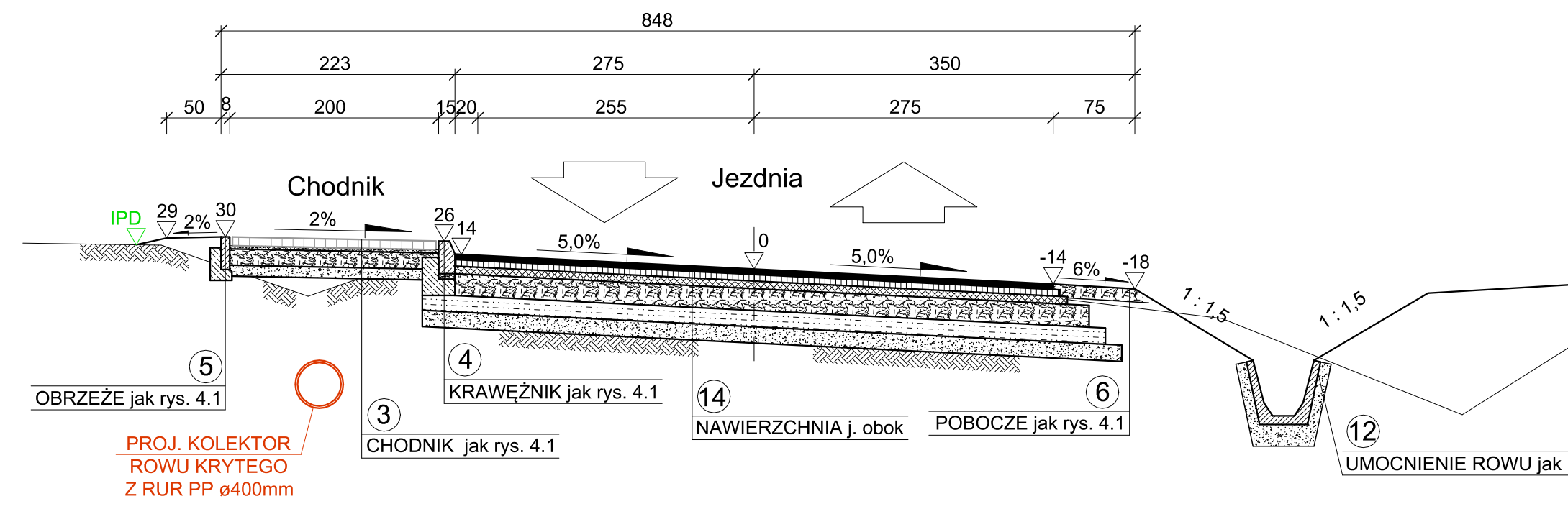
Przekrój nr 8

DP 1183R NA ŁUKU L8



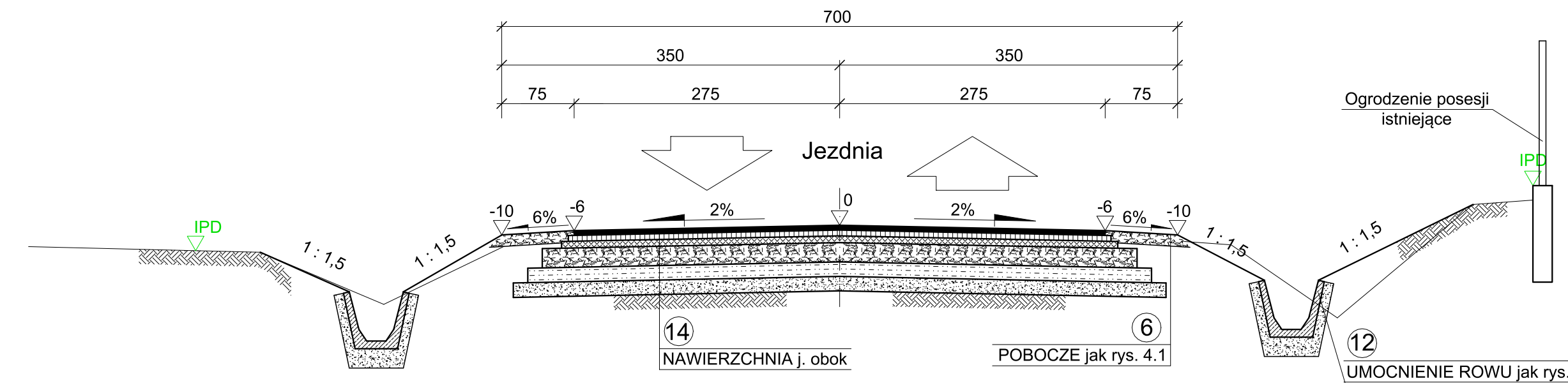
Przekrój nr 9

DP 1183R NA ŁUKU P8



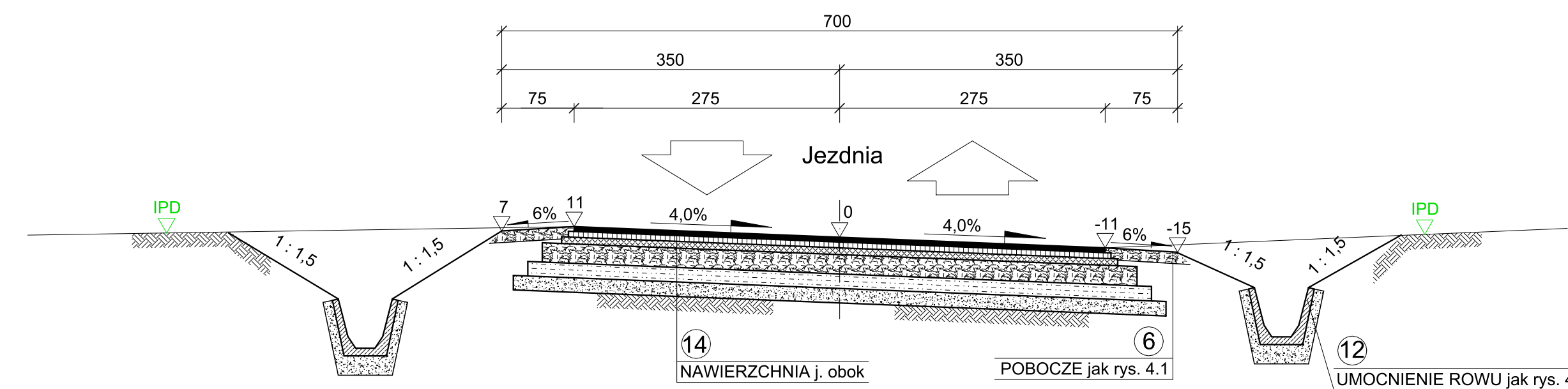
Przekrój nr 1

DP 1183R NA ODCINKACH: km 3+354,45 ÷ 3+466,10 i km 3+525,17 ÷ 3+537,0



Przekrój nr 1

DP 1183R NA ŁUKU P1



Jednostka projektowa:				
		PRACOWNIA PROJEKTOWA DROGOWNICTWA 39-300 Mielec, ul. Kard. Wyszyńskiego 6B/7 tel. (0-17) 717-33-29 fax (017) 717-35-35 kom. 0-693 456 353 E-mail: kardo@onet.pl REGON 690205526 NIP 817-101-05-70		
Investor:		Przedsięwzięcie budowlane:		
Powiatowy Zarząd Dróg ul Korzaka 6a 39-300 Mielec		DOKUMENTACJA TECHNICZNA PRZEBUDOWA DROGI POWIATOWEJ NR 1163R klasy "L" - lokalnej Łączki Brzeskie - Nagoszyn km Dm022,25+0442,92 do km 1+242,00+3537,00 w m. Łączki Brzeskie		
Działki inwestycyjne Jednostka ewidencyjna: Przeclaw działki nr ewid.: 530, 2233, 2466, 2467, 2468/1, 2468/2, 2469, 2587, 2588 - obr. 65 Łączki Brzeskie				
Faza opracowania:		Część:		
Projekt Wykonawczy		Rysunkowa		
Funkcja	Tytuł, imię, nazwisko	Nr uprawn., specjalność	Data	Podpis
Projektant	mgr inż. Zbigniew Kackowski	drogowa D - 295/94	27-05-2019	
Sprawdzający	mgr inż. Jacek Cija	drogowa D-1/90	27-05-2019	
Skala:	Tytuł rysunku:			Nr rysunku:
1 : 50	Przezkroje normalne nr 1 km 1+242,92+3537,00			4.2